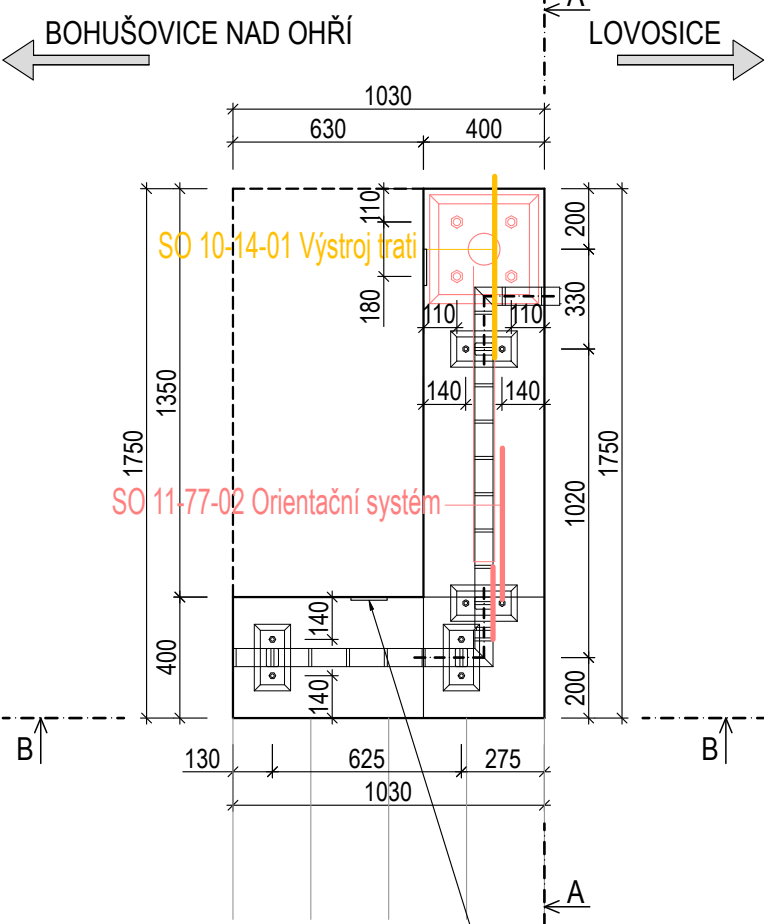


Výkres tvaru - zídka C, D

M 1:25000

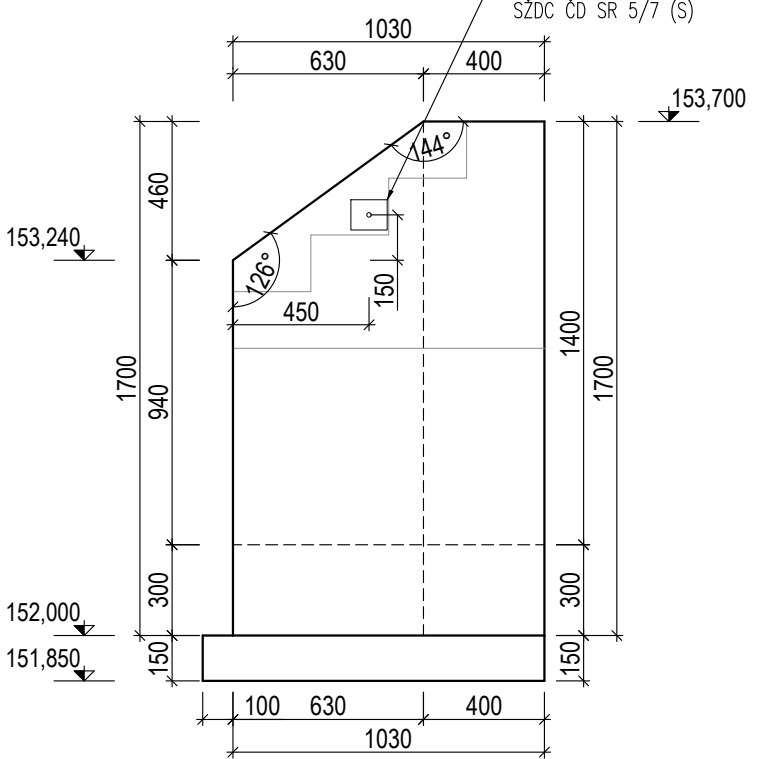
VÝKRES TVARU - PŮDORYS

M 1:25



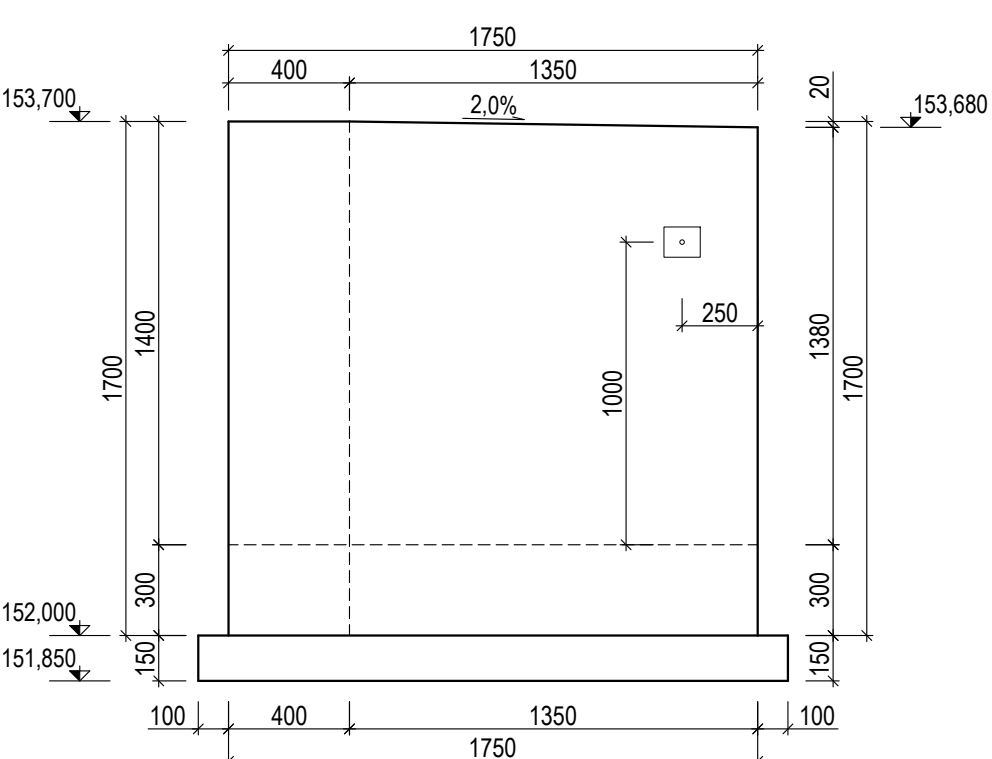
VÝKRES TVARU - ŘEZ B-B

M 1:25



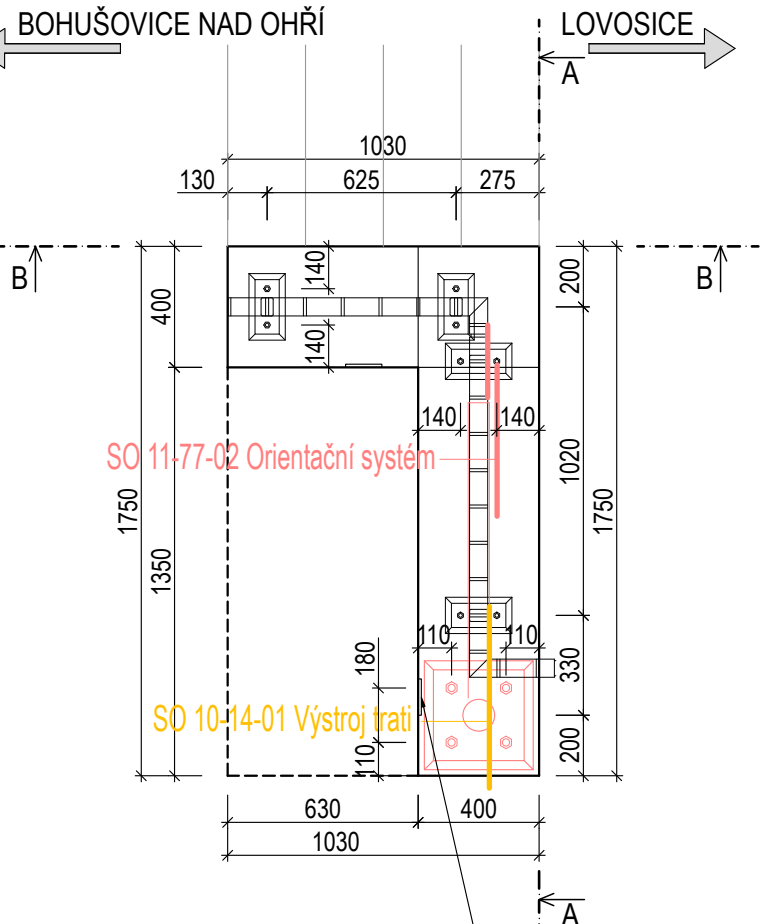
VÝKRES TVARU - ŘEZ A-A

M 1:25



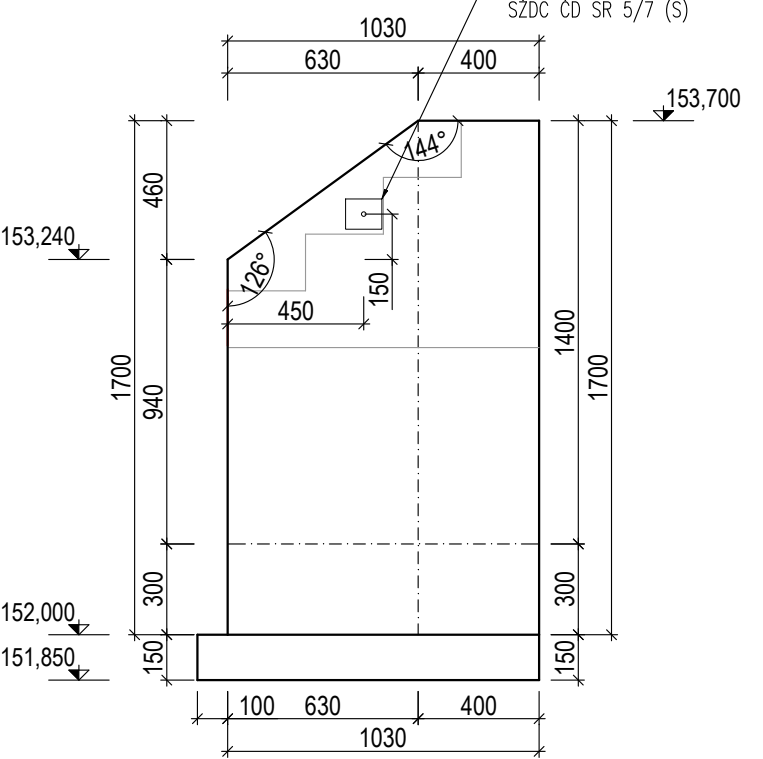
VÝKRES TVARU - PŮDORYS

M 1:25



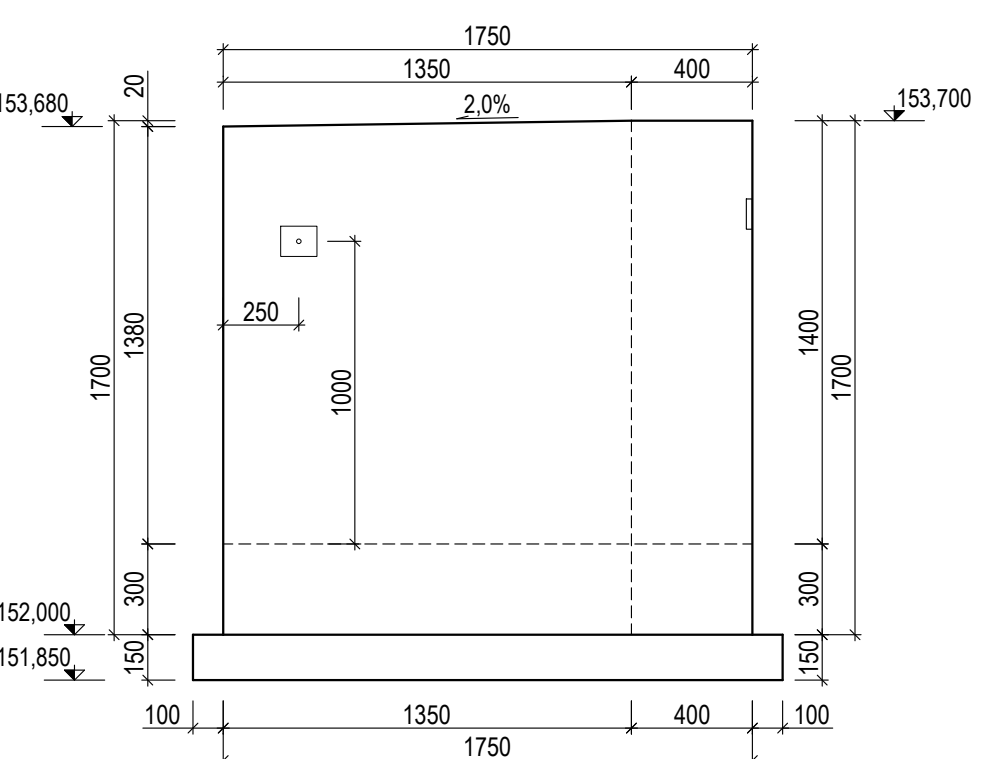
VÝKRES TVARU - ŘEZ B-B

M 1:25



VÝKRES TVARU - ŘEZ A-A

M 1:25



NAVRŽENÉ BETONY:

(beton dle ČSN EN 206+A2 a ČSN P 73 2404,

podrobněji viz 1. TZ)

- Základ: C30/37-XC2,XF2 (CZ, F2) – CL 0,2 – Dmax=22 – S3 –

max. průsak 20 mm

POŽADAVKY NA POVRCH BETONOVÝCH PLOCH:

- viz 1. Technická zpráva

POZNÁMKY:

- beton je nutno v počátečních fázích tuhnutí a tvrdnutí řádně ošetřovat

a chránit před klimatickými vlivy- ošetření pracovních spár před další

betonáží provést v souladu s TKP 18

- všechny hrany zkosit 20x20 mm vloženou lištou do bednění

PRVKY V BEDNĚNÍ:

- destičky pro měření BP: 2 ks/zídku

ZÍDKA B

<div><div></div><div><div>EVROPSKÁ UNIE</div><div>Evropské strukturální a investiční fondy</div><div>Operační program Doprava</div></div></div>		<div><div>Ministerstvo dopravy</div><div>Státní fond dopravní infrastruktury</div><div></div></div>	
Jiná ověření:		Paré:	
Orientační schéma:		Razítko oprávněné osoby:	
		Podpis: Datum:	
Revize:	Datum:	Popis:	Kontroloval:
000	30.09.2023	Definitivní odevzdání dokumentace	Ing. Dominik Mojžíšek
Stavebník/Investor:		Správa železnic, státní organizace	
Adresa:		Dlážděná 1003/7, 110 00 Praha 1	
Zástupce investora:		Stavební správa východ	
Adresa:		Nerudova 1, 779 00 Olomouc	
Zhotovitel díla:		EXprojekt s.r.o.	
Adresa:		Heršpická 758/13, 619 00 Brno	
Kontakt:		T: +420 533 312 000 E: info@exprojekt.cz	
Zhotovitel objektu:		EXprojekt s.r.o.	
Adresa:		Heršpická 758/13, 619 00 Brno	
Kontakt:		T: +420 533 312 000 E: info@exprojekt.cz	
Hlavní projektant (HIP):		Ing. Petr Jemelka	Ing. Dominik Mojžíšek
		Specialista: -	
Název stavby/akce:		Sanace železničního spodku Lovosice - Bohušovice	
		Označení investora: S631500901	
Název části:		Nástupiště	
		Zakázka: 2020-077	
Název objektu/díle části:		zast. Nové Kopisty, nástupiště	
		Označení části: D.2.1.2	
		Označení objektu/komplexu: SO 11-12-01	
Název přílohy:		Výkres tvaru	
Název díle části přílohy:		zídka C, D	
Odpovědný projektant:		Zpracovatel přílohy:	Měřítko: 1:25
Ing. Dominik Mojžíšek		Ing. Radek Šíp	Formáty: 4 x A4
Kraj:		Katastrální území:	TUDU: 0801 26
Ústecký		viz textová část	
		Stupeň dokumentace: DUSP+PDPS	
		Smluvní datum zpracování: 30.9.2023	
<small>Kódové označení přílohy: S631500901_PDPS_D2102_SO111201_XX_2_072_000</small>			